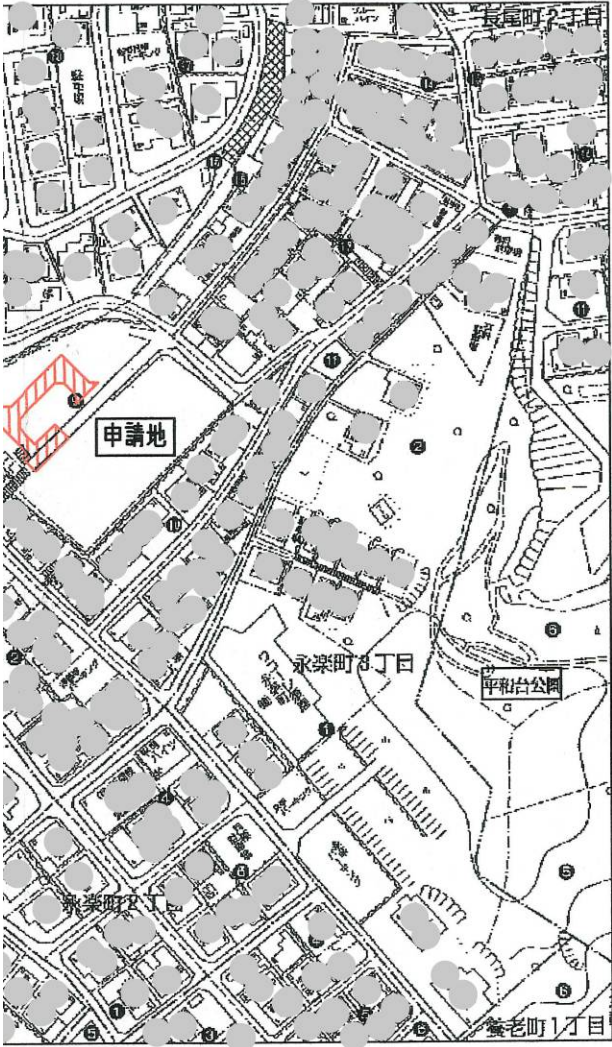


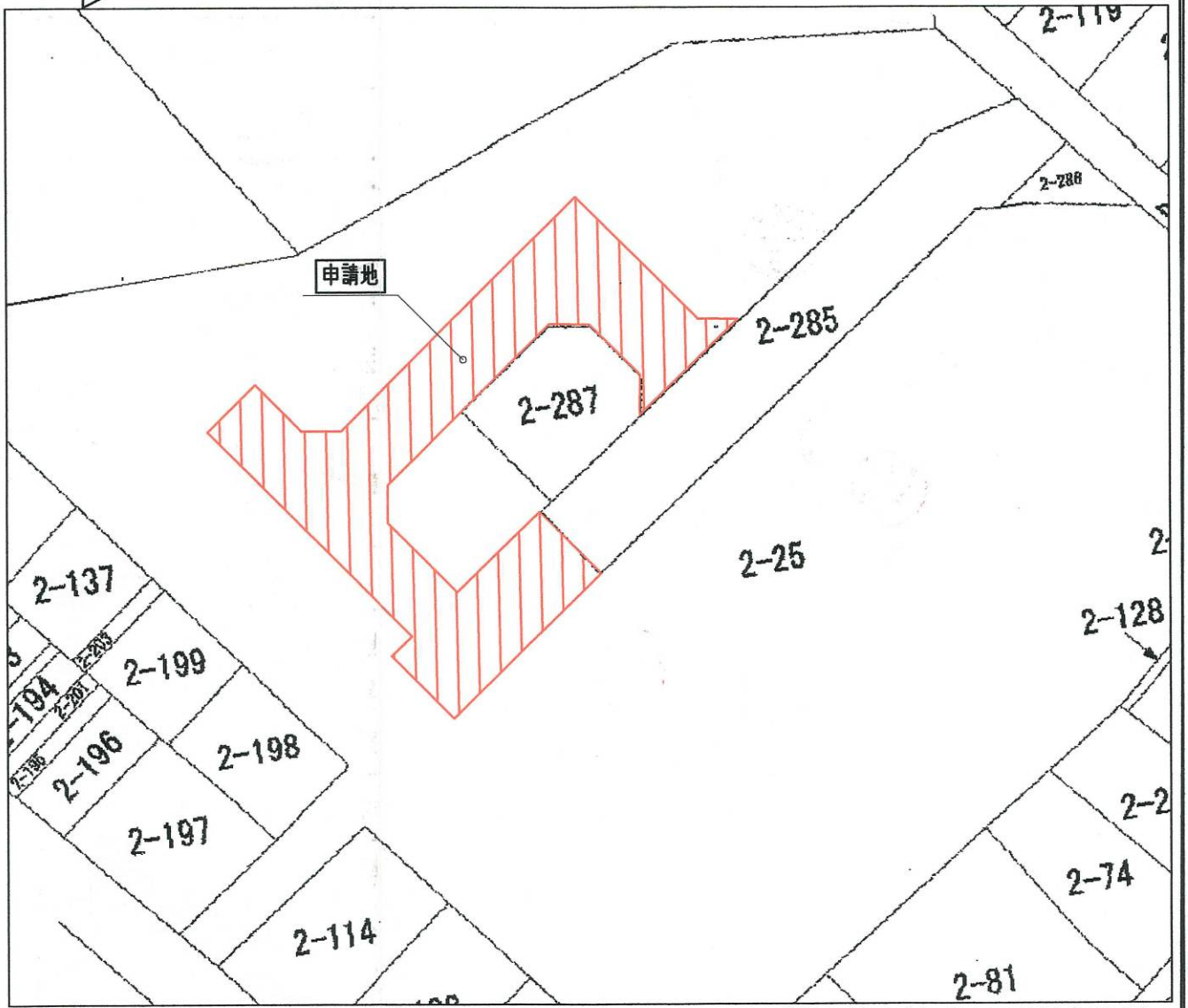
・表示内容は指定申請時のものであり、現況と相違している場合があります。  
 ・実際の幅員、延長が指定と異なる場合、復元等が必要となりますので、窓口でご相談下さい。  
 ・指定区域の一部が廃止済の場合がありますので、ご注意ください。

[位置指定]H21-020-2(2/2)

位置図 S=1:2500



土地所在地 (字限図) S=1:500



神戸地方法務局須磨出張所  
 備付字限図転写し合成

平成21年8月28日

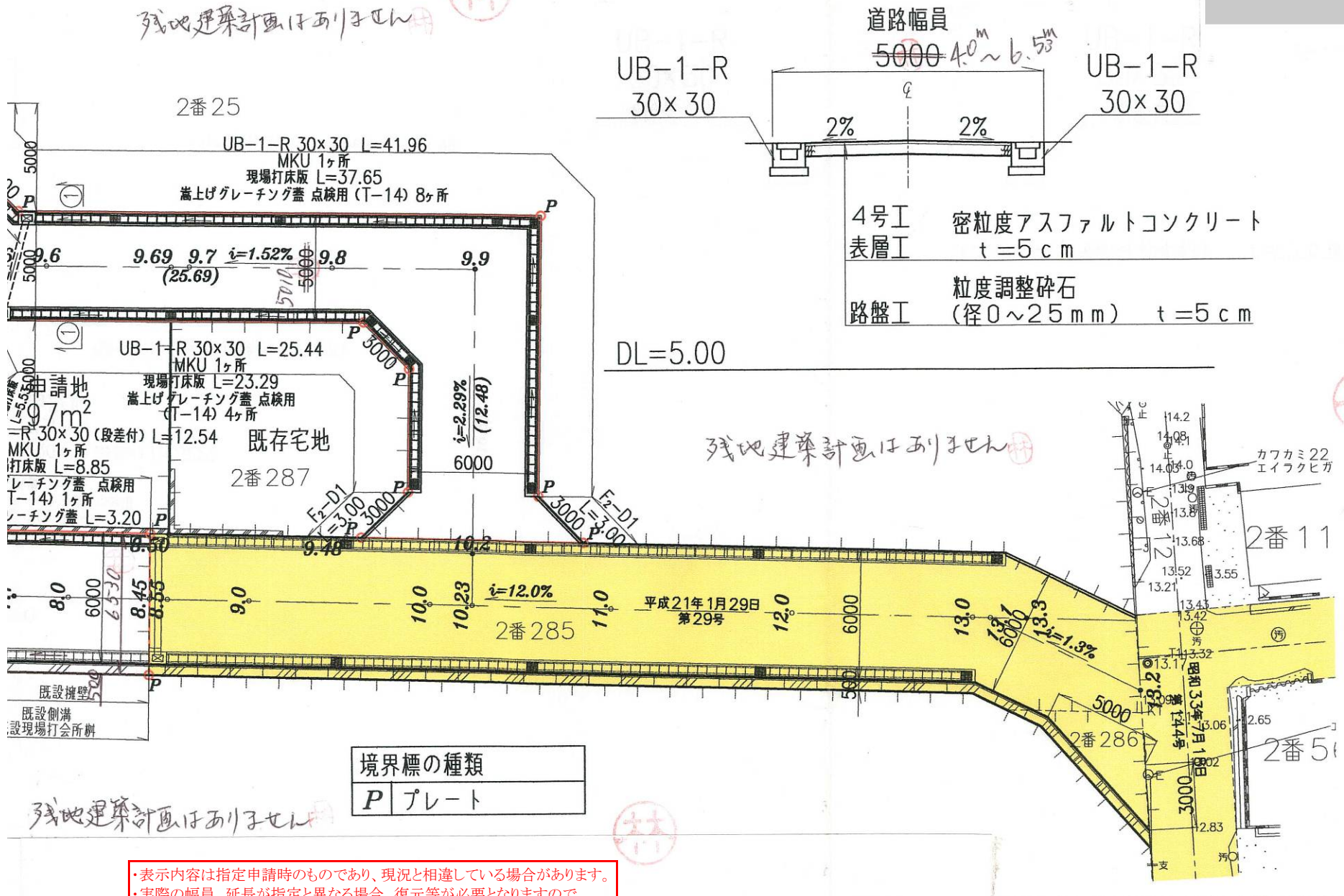
(有) ディ・アペックス

道路計画平面図 S=1:250

道路横断面図 S=1:100

①-①断面図

残地建築計画は別子せん



・表示内容は指定申請時のものであり、現況と相違している場合があります。  
 ・実際の幅員、延長が指定と異なる場合、復元等が必要となりますので、窓口でご相談下さい。  
 ・指定区域の一部が廃止済の場合がありますので、ご注意ください。