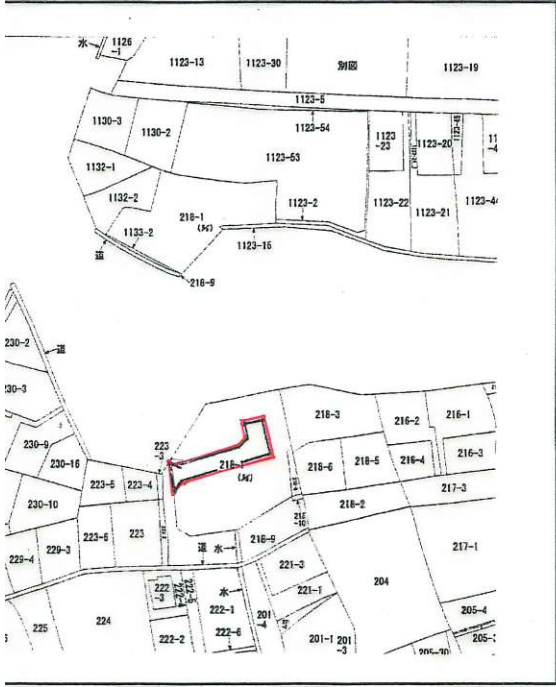


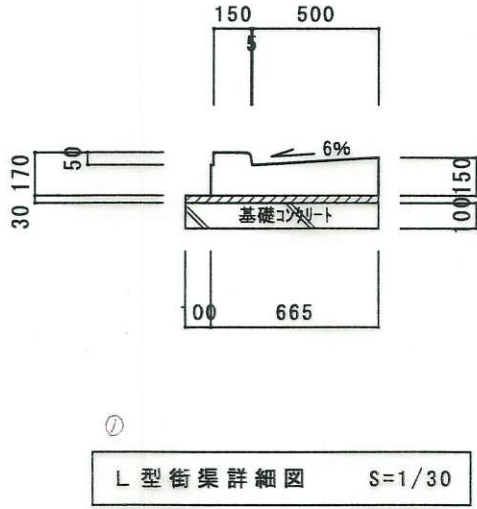
[位置指定]H21-016-2(2/2)

・表示内容は指定申請時のものであり、現況と相違している場合があります。  
 ・実際の幅員、延長が指定と異なる場合、復元等が必要となりますので、窓口でご相談下さい。  
 ・指定区域の一部が廃止済の場合がありますので、ご注意ください。

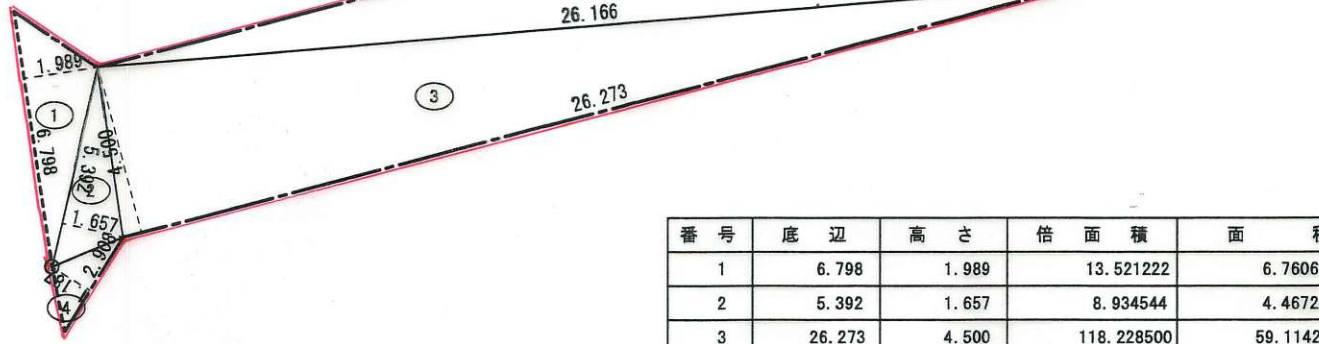


字 限 図

成 21年 7月 31日  
 地方法務局東神戸出張所にて字限図転写  
 人：西宮市北口町25-17  
 株式会社ソノワ設計事務所



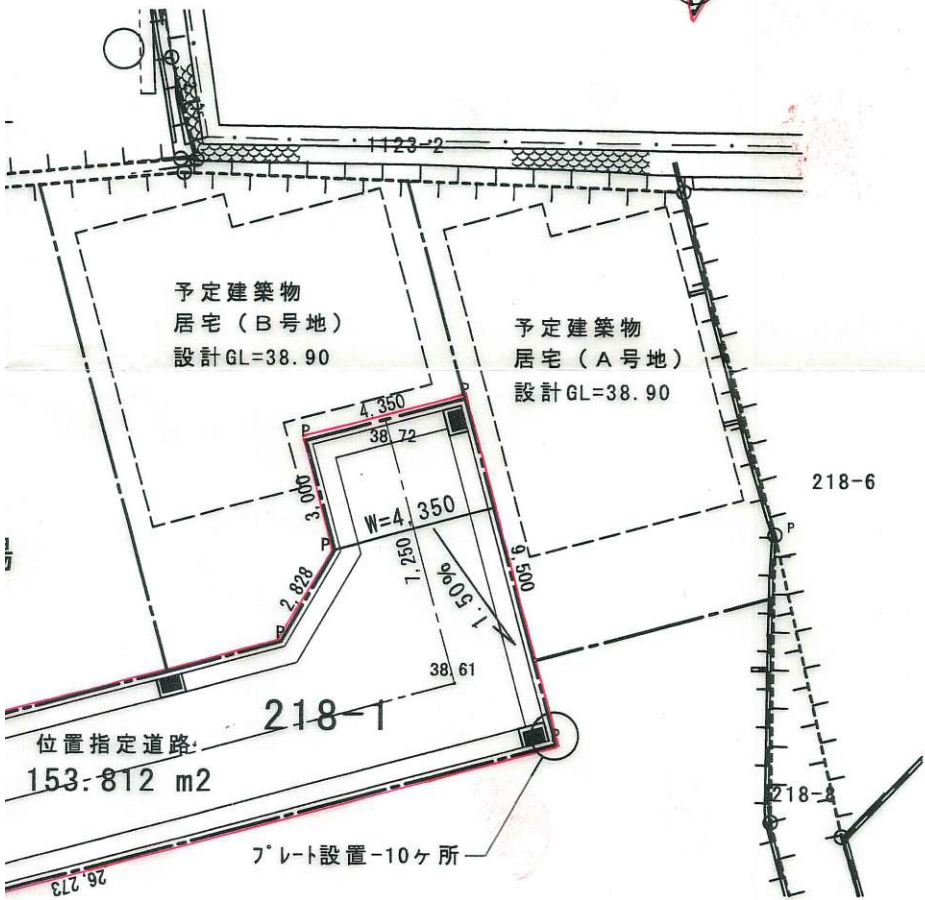
L型街渠詳細図 S=1/30



番号	底辺	高さ	倍面積	面積
1	6.798	1.989	13.521222	6.7606110
2	5.392	1.657	8.934544	4.4672720
3	26.273	4.500	118.228500	59.1142500
4	2.908	1.187	3.451796	1.7258980
5	26.166	3.341	87.420606	43.7103030
6	10.449	3.955	41.325795	20.6628975
7	10.449	1.249	13.050801	6.5254005
8	7.821	2.774	21.695454	10.8477270
合 計				153.8143590
位置指定道路面積				153.81 m <sup>2</sup>

番号	底辺	高さ	倍面積	面積
1	13.200	7.005	92.466000	46.2330000
2	13.085	5.086	66.550310	33.2751550
3	7.212	1.457	10.507884	5.2539420
合 計				84.7620970
A号地面積				84.76 m <sup>2</sup>


番号	底辺	高さ	倍面積	面積
1	9.811	2.902	28.471522	14.2357610
2	9.587	3.543	33.966741	16.9833705
3	12.472	1.227	15.303144	7.6515720
4	13.736	3.021	41.496456	20.7482280
5	9.587	3.511	33.659957	16.8299785
6	13.736	2.400	32.966400	16.4832000
合 計				92.9321100
B号地面積				92.93 m <sup>2</sup>



218-1 駐車場

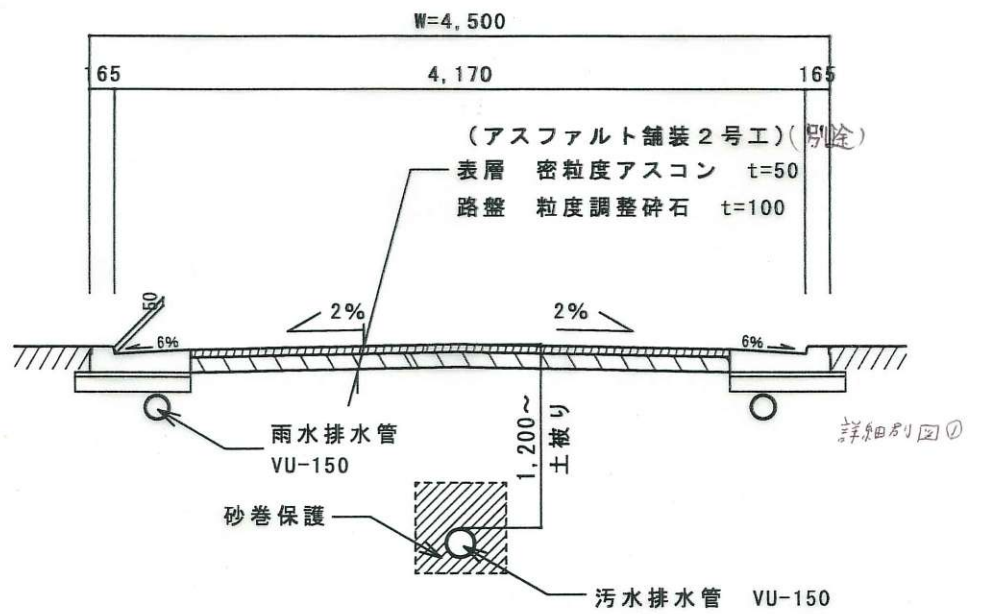
面 図 S = 1/200

面 積 表	
道路面積	153.81 m <sup>2</sup>
宅地面積	177.69 m <sup>2</sup>
全体面積	331.50 m <sup>2</sup>



面 図 S = 1/200

・表示内容は指定申請時のものであり、現況と相違している場合があります。  
 ・実際の幅員、延長が指定と異なる場合、復元等が必要となりますので、窓口でご相談下さい。  
 ・指定区域の一部が廃止済の場合がありますので、ご注意ください。



道路標準断面図 S = 1/50