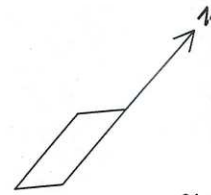


[位置指定]H23-001-2(1/2)

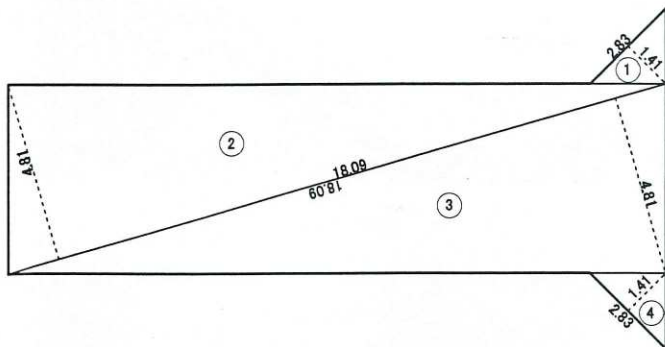
- ・表示内容は指定申請時のものであり、現況と相違している場合があります。
- ・実際の幅員、延長が指定と異なる場合、復元等が必要となりますので、窓口でご相談下さい。
- ・指定区域の一部が廃止済の場合がありますので、ご注意ください。

付近見取り図(S=1:2500)



凡例

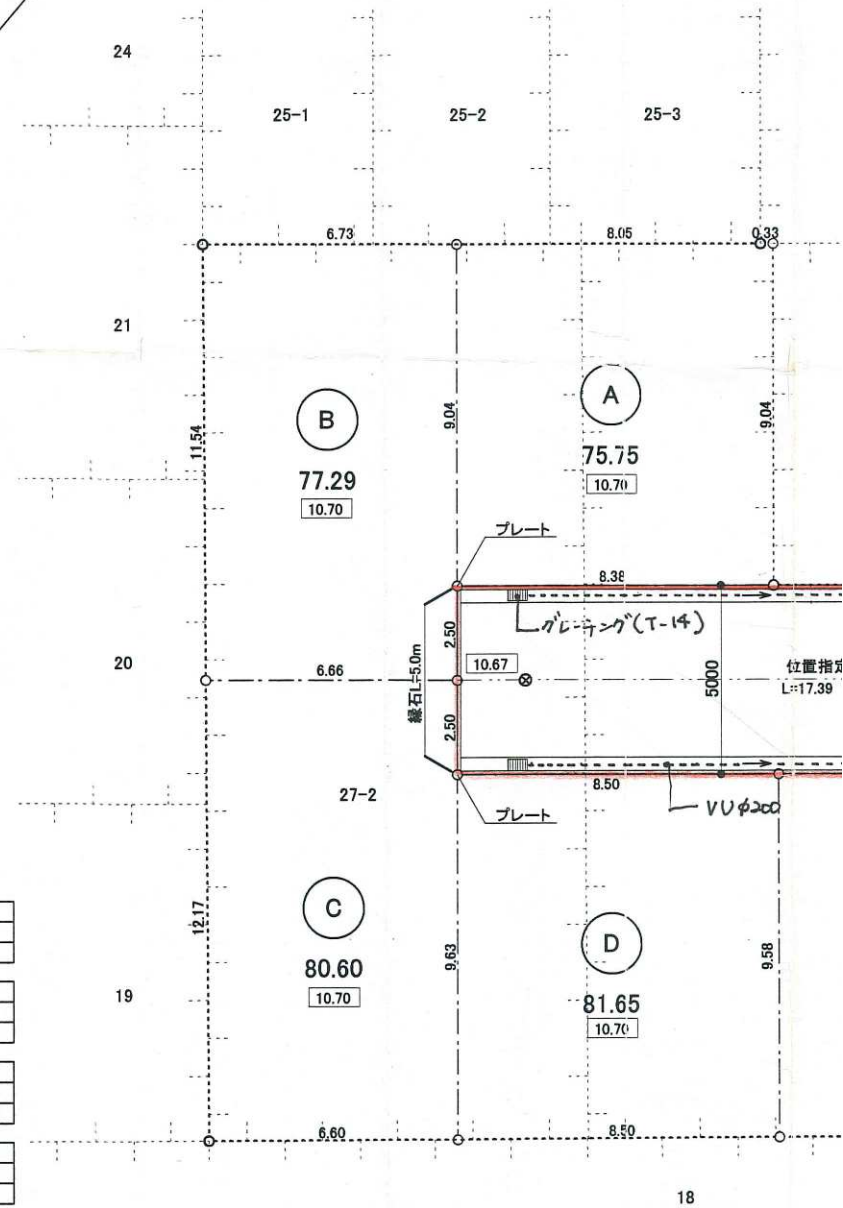
- 方位: 北方向を示す矢印
- 申請する道路の位置(朱色): 朱色の線
- 下水・側溝等: 二重線の矢印
- 既存道路及び既指定道路: 二重線
- 今後予定する道路: 二重線
- 敷地界: 点線
- 既存道路及び既指定道路: 二重線
- 既存建物: 実線
- 予定建築物: 点線



道路求積図(S=1:200)

番号	底辺	高さ	倍面積	面積
1	2.83	1.41	3.9903	1.99515 1.99 m ²
2	18.09	4.81	87.0129	43.50645 43.50 m ²
3	18.09	4.81	87.0129	43.50645 43.50 m ²
4	2.83	1.41	3.9903	1.99515 1.99 m ²

位置指定道路面積
合計:90.98m²



- ・表示内容は指定申請時のものであり、現況と相違している場合があります。
- ・実際の幅員、延長が指定と異なる場合、復元等が必要となりますので、窓口でご相談下さい。
- ・指定区域の一部が廃止済の場合がありますので、ご注意ください。