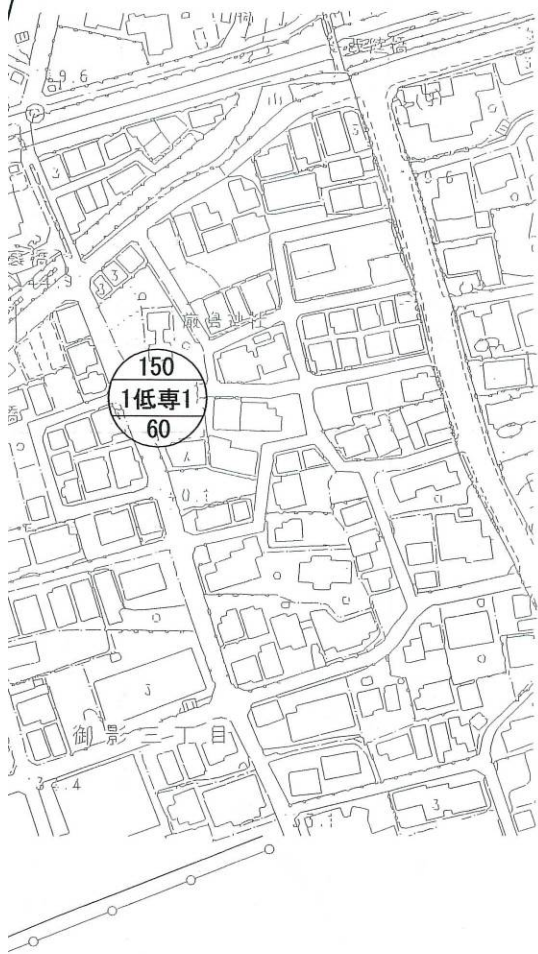
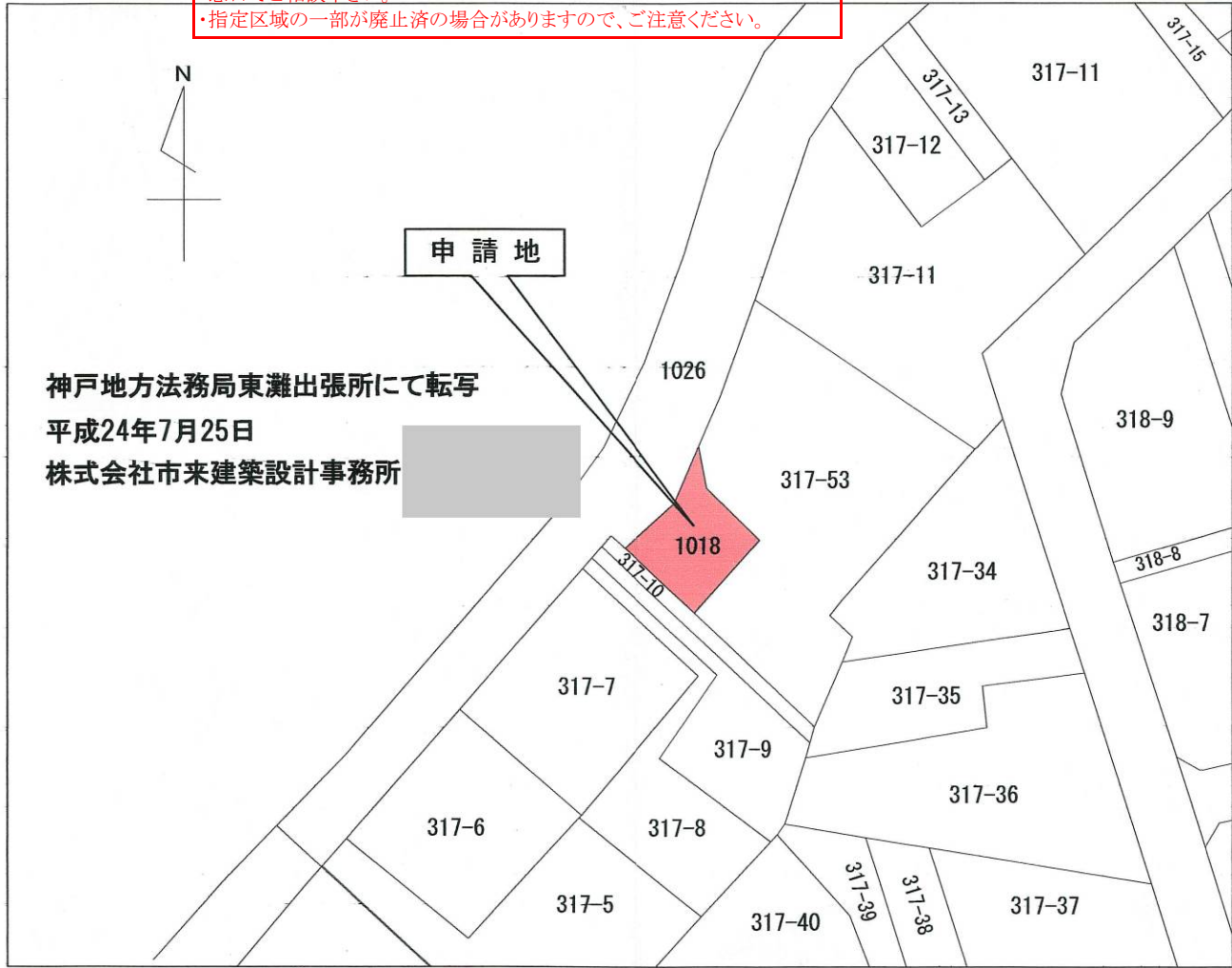


道路 [位置指定]H24-022-2(2/2)

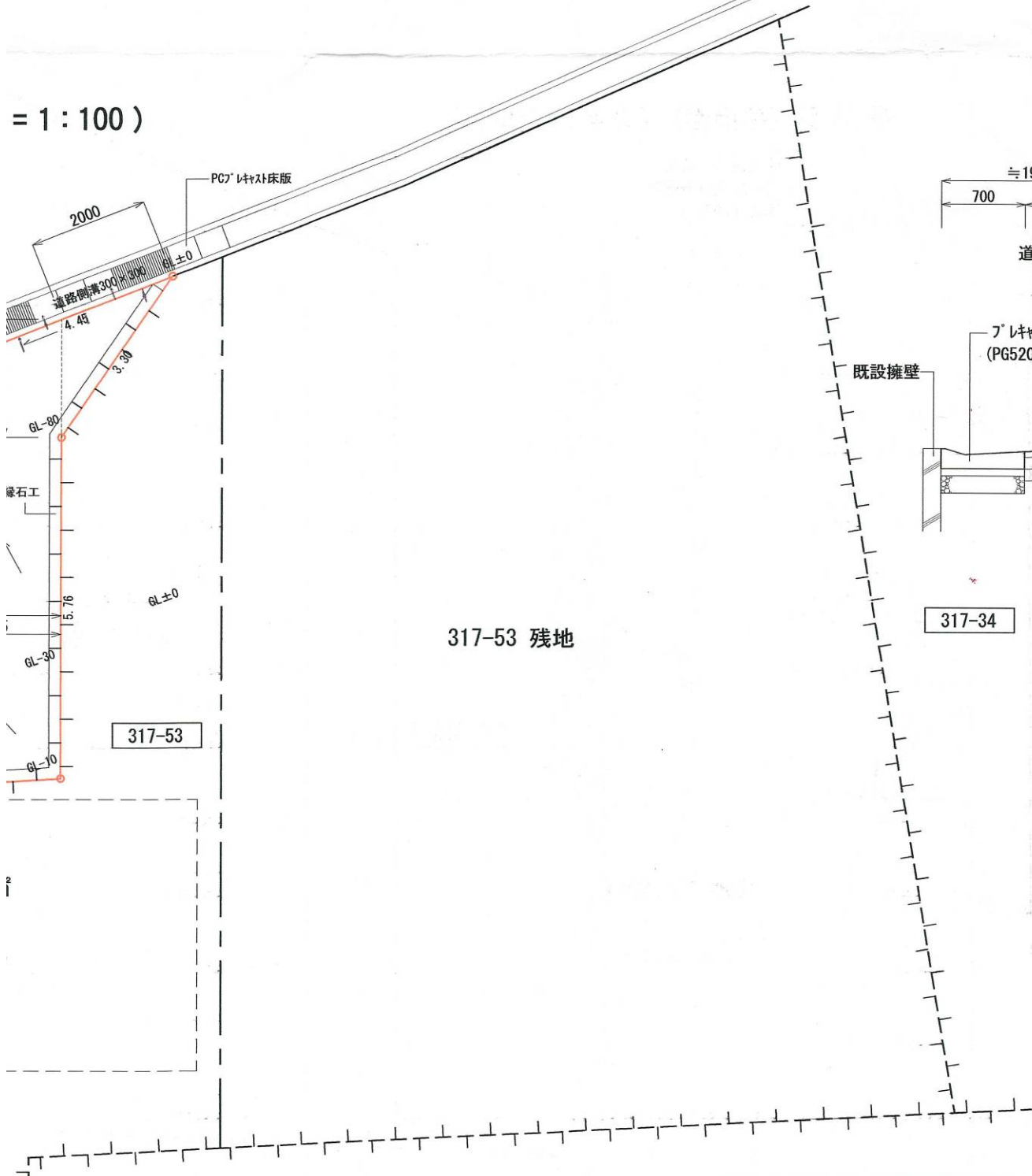


子限図

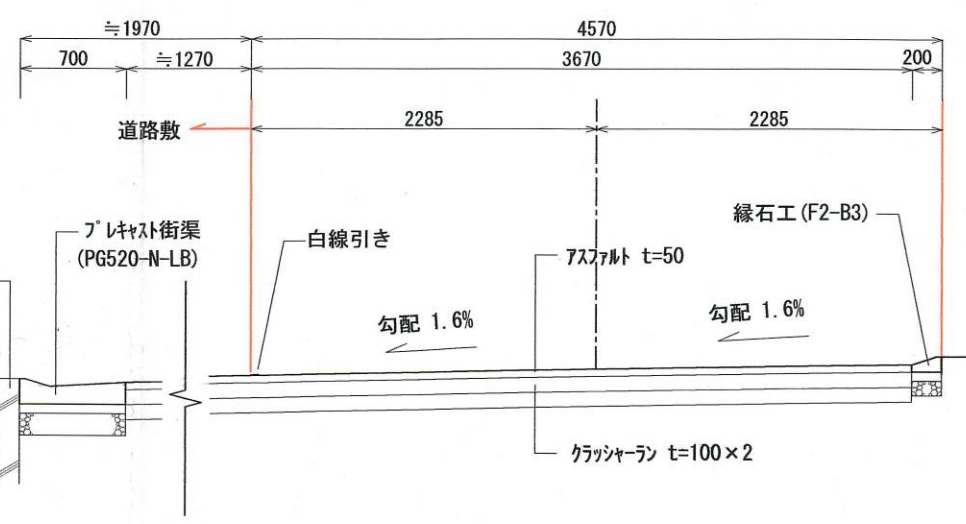
・表示内容は指定申請時のものであり、現況と相違している場合があります。
 ・実際の幅員、延長が指定と異なる場合、復元等が必要となりますので、窓口でご相談下さい。
 ・指定区域の一部が廃止済の場合がありますので、ご注意ください。



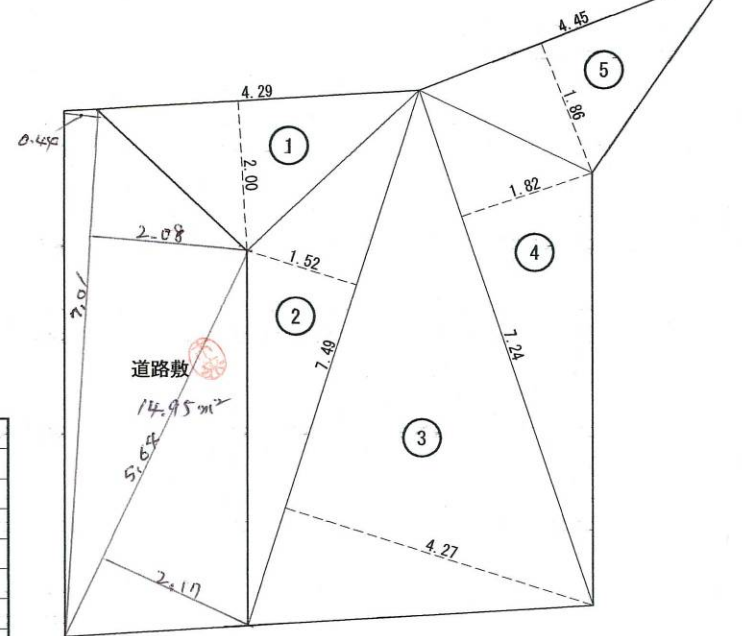
= 1 : 100)



標準横断面図 (S = 1 : 50)



道路求積図 (S = 1 : 100)



道路面積表				
No.	底辺	高さ	面積	
1	4.29	2.00	8.5800	
2	7.49	1.52	11.3848	
3	7.49	4.27	31.9823	
4	7.24	1.82	13.1768	
5	4.46	1.86	8.2956	
		合計	73.4195	
		1/2	36.7098	
		面積	36.71	

・表示内容は指定申請時のものであり、現況と相違している場合があります。
 ・実際の幅員、延長が指定と異なる場合、復元等が必要となりますので、窓口でご相談下さい。
 ・指定区域の一部が廃止済の場合がありますので、ご注意ください。

道路敷面積 : 51.66 - 36.71 = 14.95