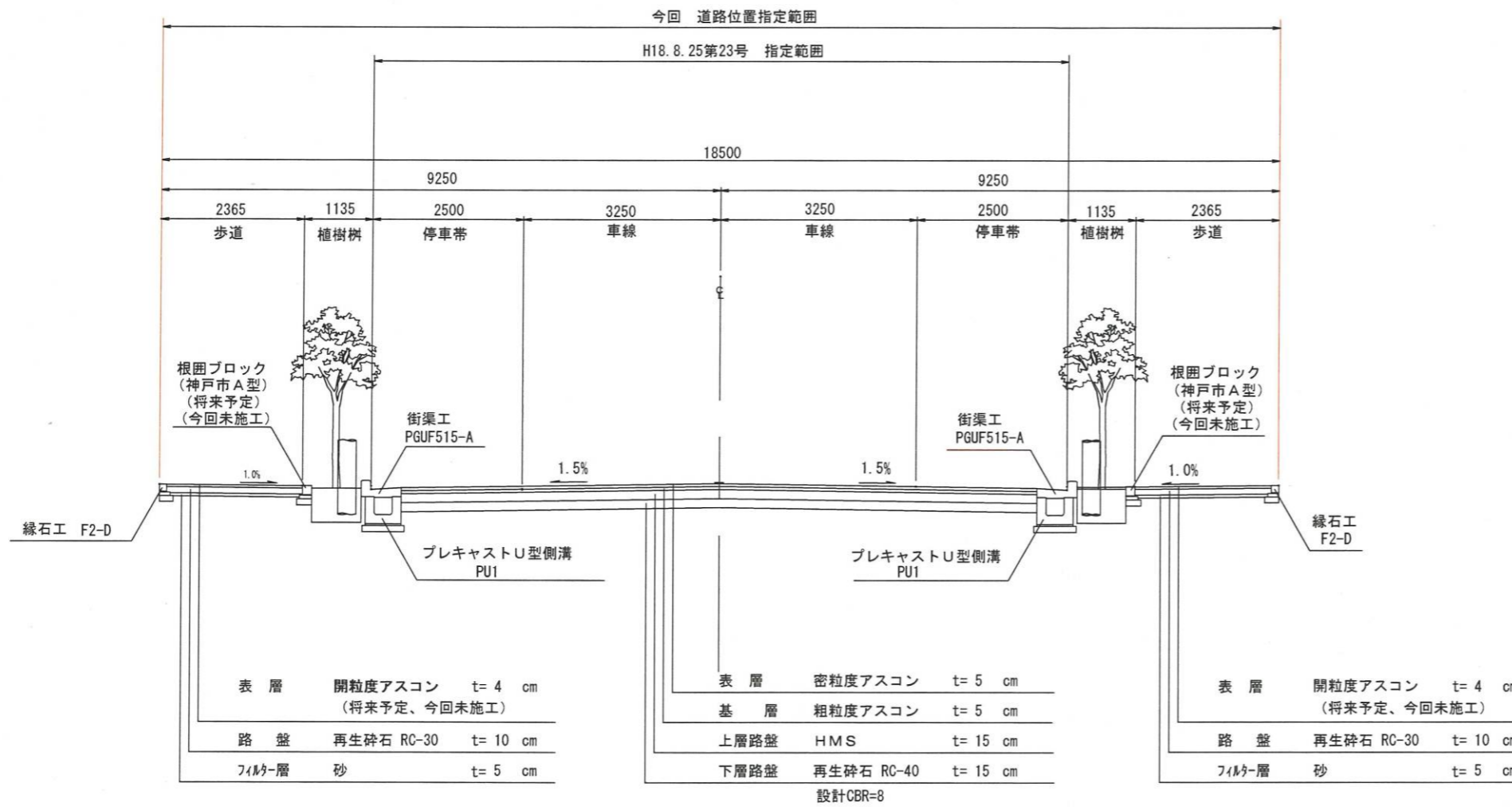


・表示内容は指定申請時のものであり、現況と相違している場合があります。
 ・実際の幅員、延長が指定と異なる場合、復元等が必要となりますので、窓口でご相談下さい。
 ・指定区域の一部が廃止済の場合がありますので、ご注意ください。

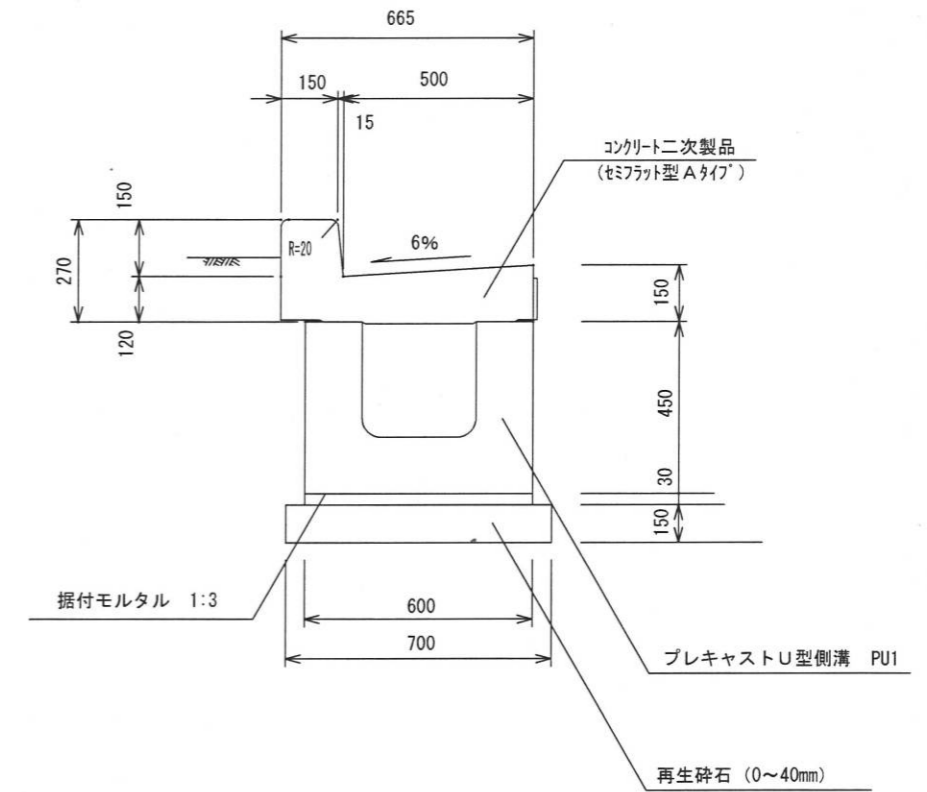
A-A' 横断図 S=1:100

空港島3号線

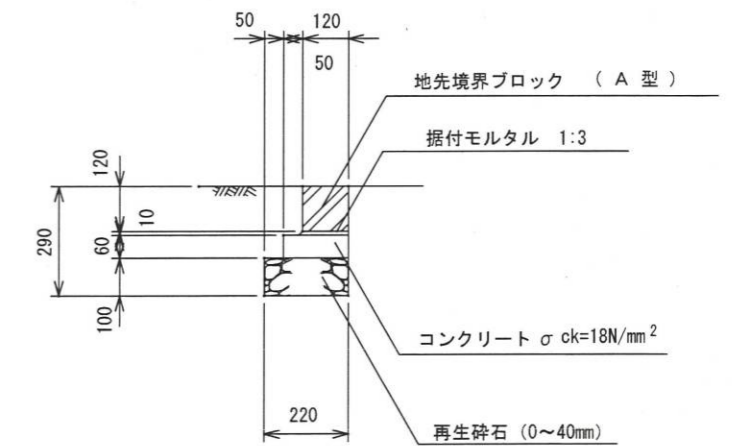
第4種第3級, B交通, V=40km/h



街渠工 <PGUF515-A> S=1:20



縁石工 F2-D S=1:20



・表示内容は指定申請時のものであり、現況と相違している場合があります。
 ・実際の幅員、延長が指定と異なる場合、復元等が必要となりますので、窓口でご相談下さい。
 ・指定区域の一部が廃止済の場合がありますので、ご注意ください。

空港島3号線

工事名					
名称	標準横断図 各部詳細図				
設計年月日	図面枚数				
課	係	班	設計	監	
長	長	長			
神戸市みなと開発技術部工務課2課					S=1:100 S=1:20