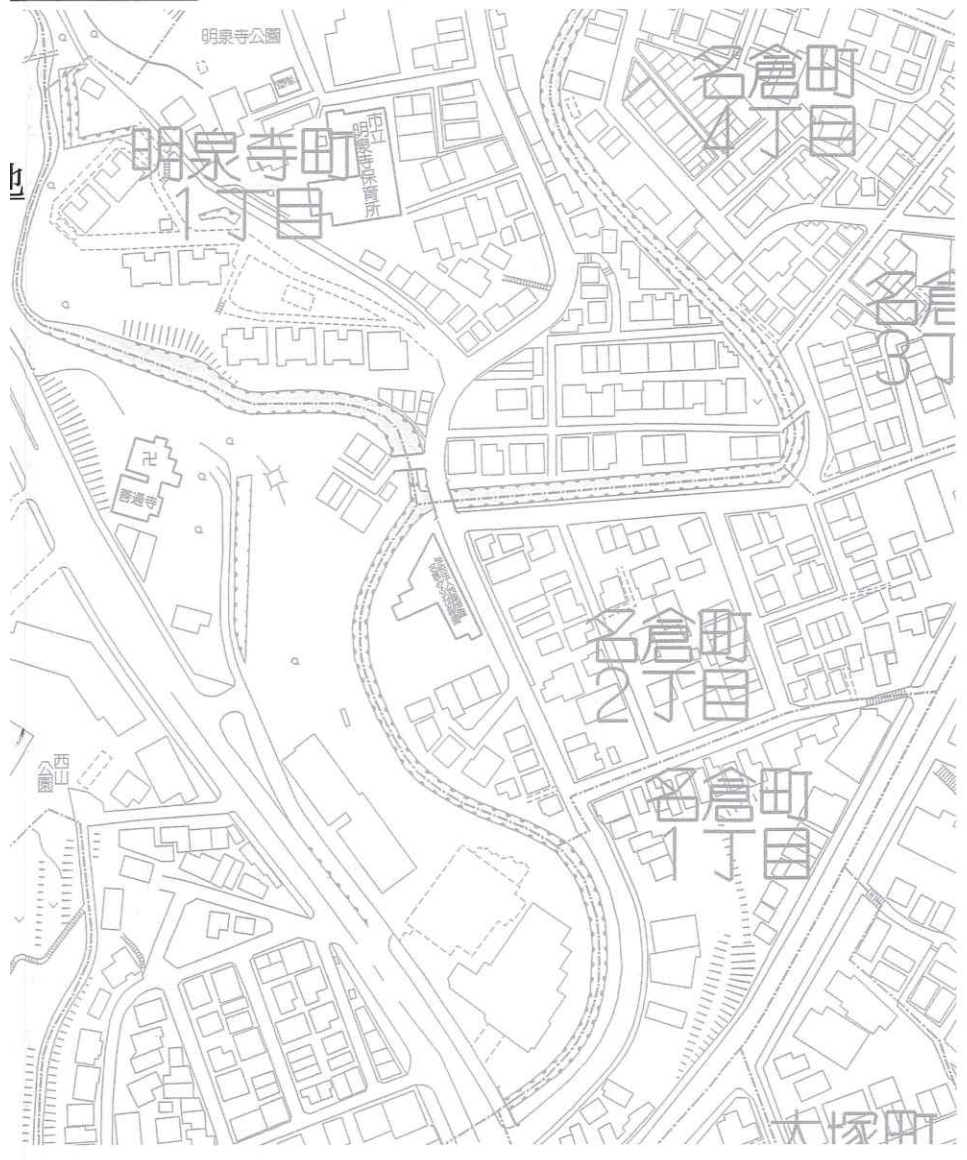


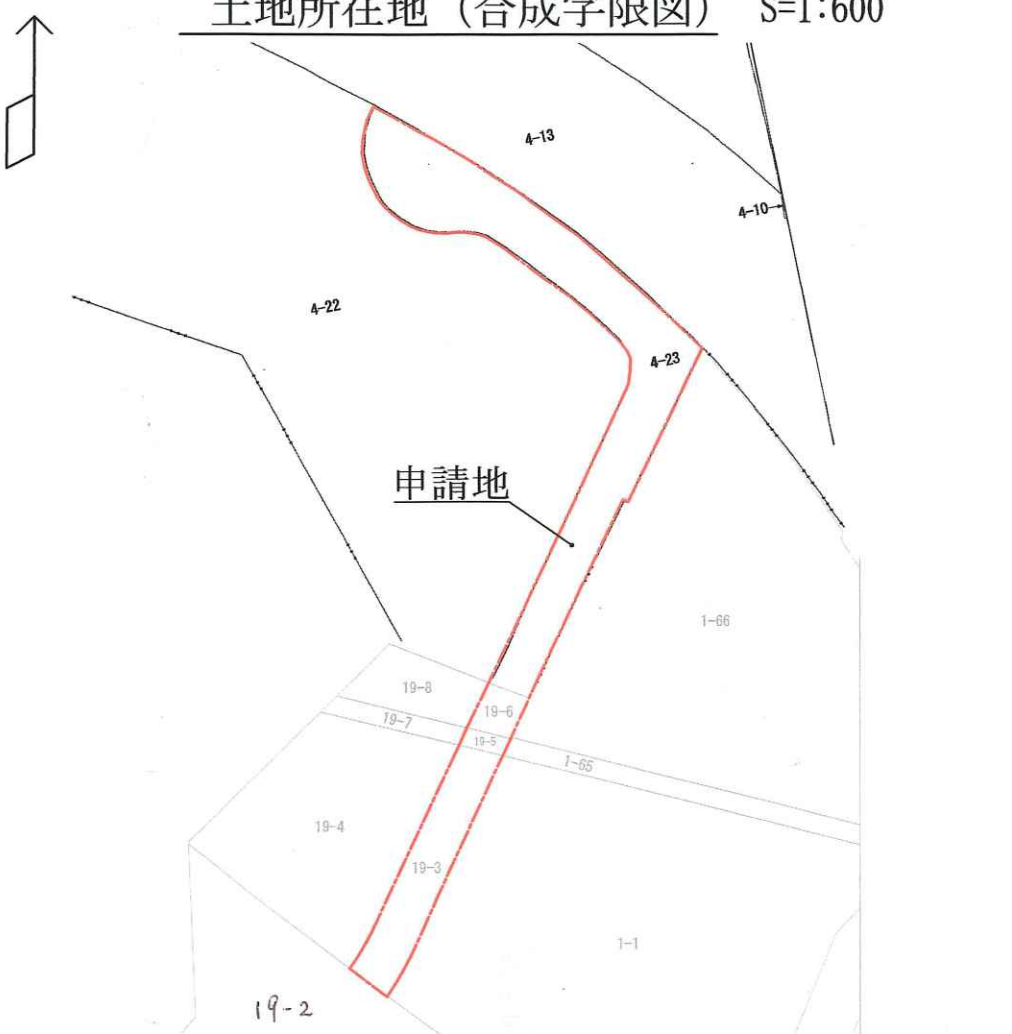
・表示内容は指定申請時のものであり、現況と相違している場合があります。  
 ・実際の幅員、延長が指定と異なる場合、復元等が必要となりますので、窓口でご相談下さい。  
 ・指定区域の一部が廃止済の場合がありますので、ご注意ください。

[位置指定]H26-023-2(2/2)

位置図 S=1:2500

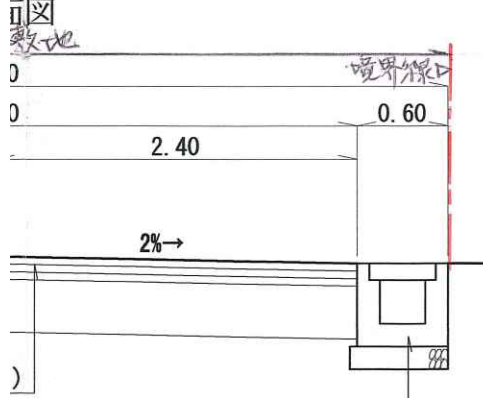


土地所在地 (合成字限図) S=1:600



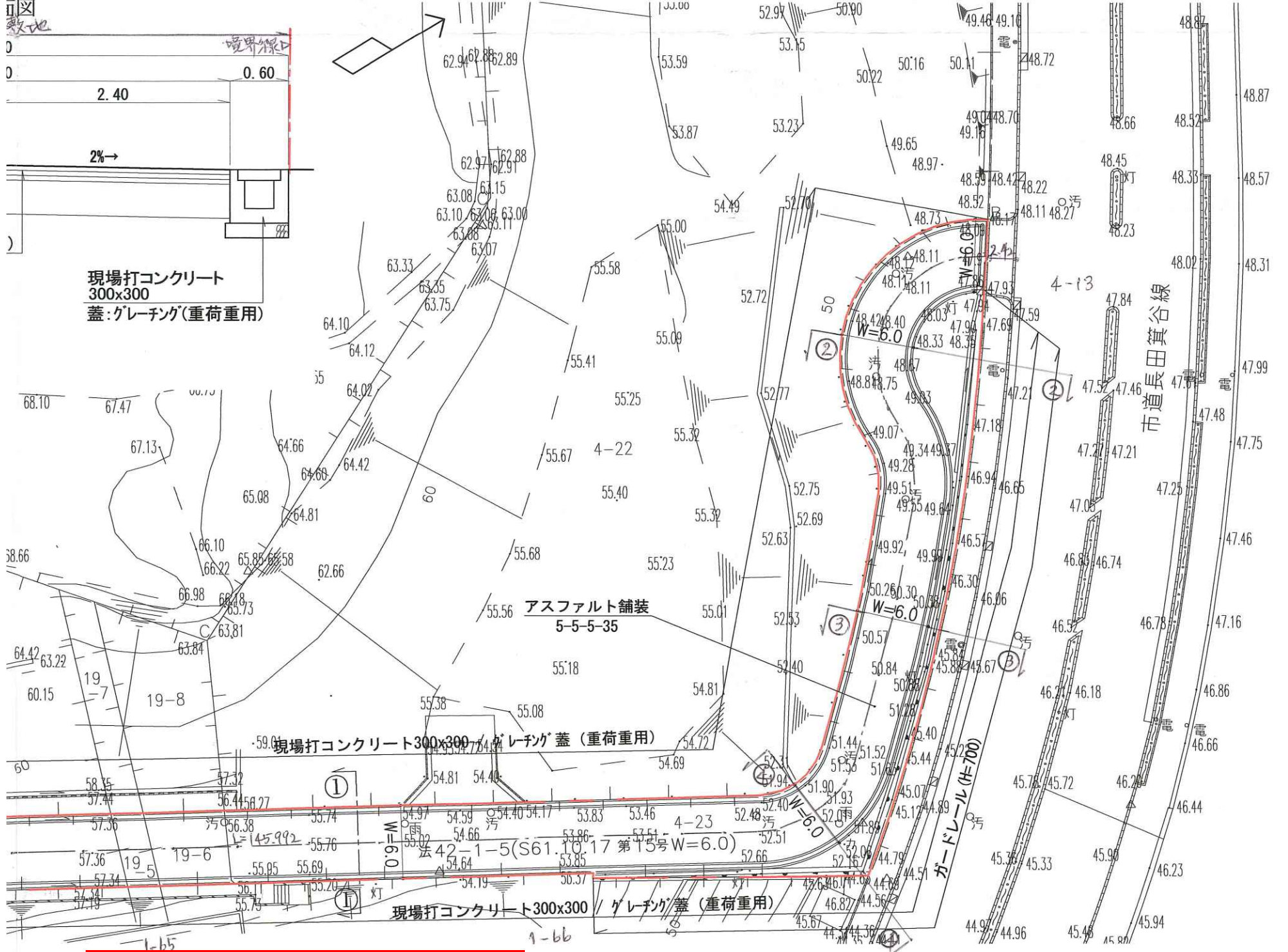
神戸地方法務局(神戸地方法務局須磨出張所管轄) 備付字限図転写し合成  
 平成 26 年 6 月 13 日 (有) ディ・アペックス

現場打コンクリート S=1:50



現場打コンクリート  
 300x300  
 蓋:グレーチング(重荷重用)

道路計画平面図 S=1:400



アスファルト舗装  
 5-5-5-35

現場打コンクリート300x300 / グレーチング蓋 (重荷重用)

現場打コンクリート300x300 / グレーチング蓋 (重荷重用)

・表示内容は指定申請時のものであり、現況と相違している場合があります。  
 ・実際の幅員、延長が指定と異なる場合、復元等が必要となりますので、窓口でご相談下さい。  
 ・指定区域の一部が廃止済の場合がありますので、ご注意ください。